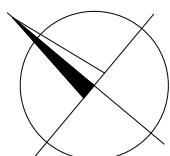




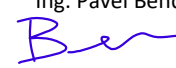
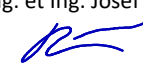
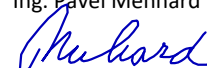
V11	Stromy u rozšíření koryta	Celkem	7 ks
číslo stromu	druh česky	druh latinsky	obvod kmene / výška kmínku (cm) typ sazenice
215	Růže šípková	Rosa canina	60-100 prostokořenný
216	Hloh obecný	Crataegus laevigata	60-100 prostokořenný
217	Hloh obecný	Crataegus laevigata	60-100 prostokořenný
218	Bez černý	Sambucus nigra	60-80 prostokořenný
219	Bez černý	Sambucus nigra	60-80 prostokořenný
220	Růže šípková	Rosa canina	60-100 prostokořenný
221	Hloh obecný	Crataegus laevigata	60-100 prostokořenný

Minimální vzájemná vzdálenost mezi vysazovanými dřevinami je 5 m.
Celá oblast výsadby bude po jejím obvodu oplocena proti vniknutí zvěře. Délka oplocenky je 65 m.

Legenda:

- Hranice pozemku
- Stávající terénní hrany
- Věcná břemena
- Hranice katastrálních území
- Navržené hrany
- Vysazovaná dřevina
- Číslo vysazované dřeviny
- Oblast výsadby
- Louka
- Zadržetí vody v tůňkách
- Zásyp stávajícího koryta



 VODOHOSPODÁŘSKÝ ROZVOJ A VÝSTAVBA a.s. Nábřeží 90/4, Smíchov 150 00 Praha 5 DIVIZE 06		VÝŠKOPISNÝ SYSTÉM: BpV POLOHOPISNÝ SYSTÉM: S-JTSK			
Kreslil Ing. Pavel Benda 		Navrhl Ing. Pavel Benda 		Odp. projektant Ing. et Ing. Josef Bím 	
Kraj Jihočeský		Obec Tábor		Techn. kontrola Ing. Pavel Menhard 	
Investor Státní pozemkový úřad		K.Ú. Náchod u Tábora, Nasavrky, Hejlov		Paré	
Revitalizace potoků Radimovický a Svrabovský				Soubor 20240722_R_S_1.dwg	
SO 3 - Kácení a výsadba				Formát A4	
Výsadba V11				Datum 11/2023	
				Stupeň DSP/DPS	
				Zakázka 1387/006	
				Měřítko 1:200	
				Č. výkresu D.5.13.	